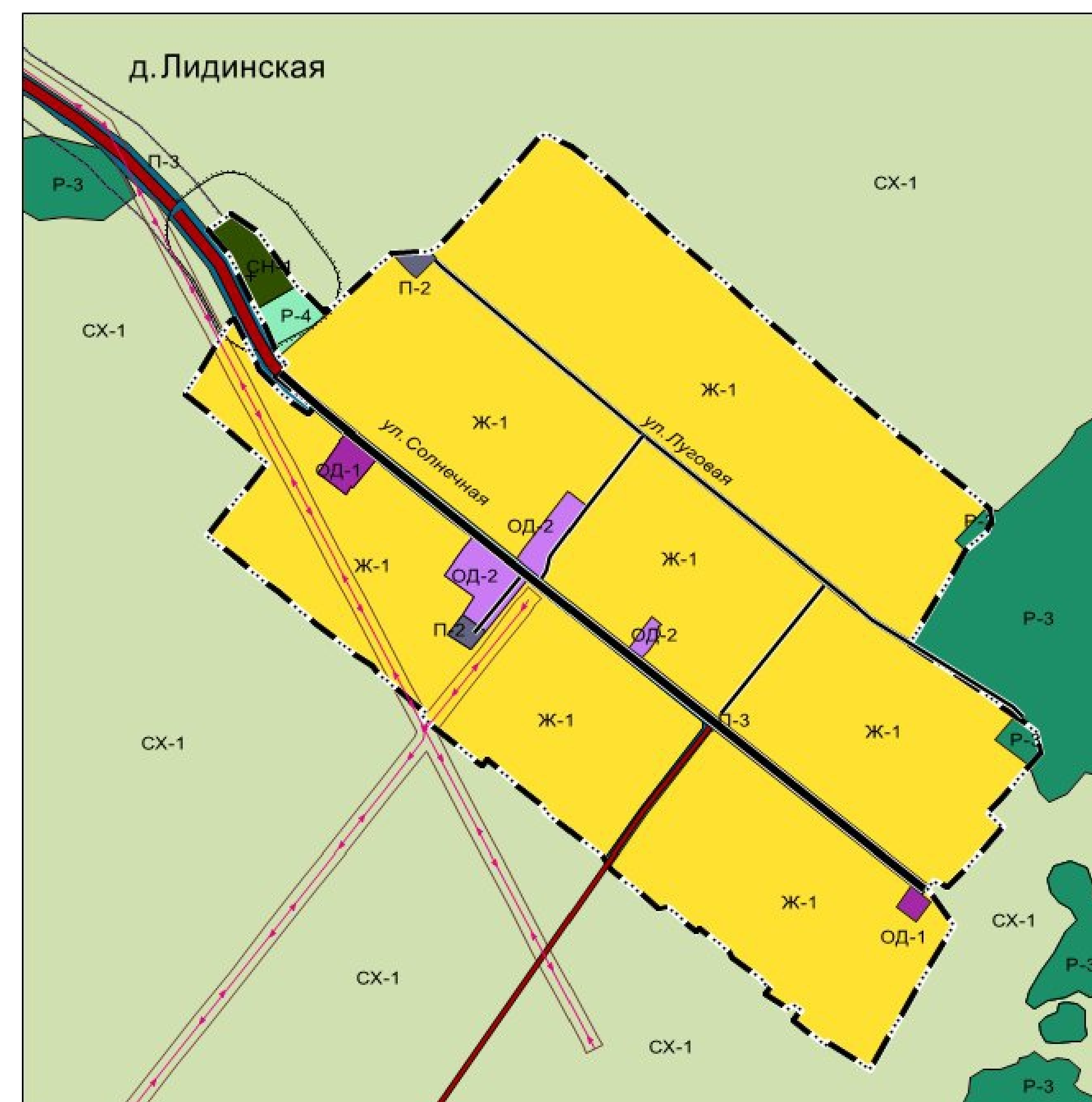
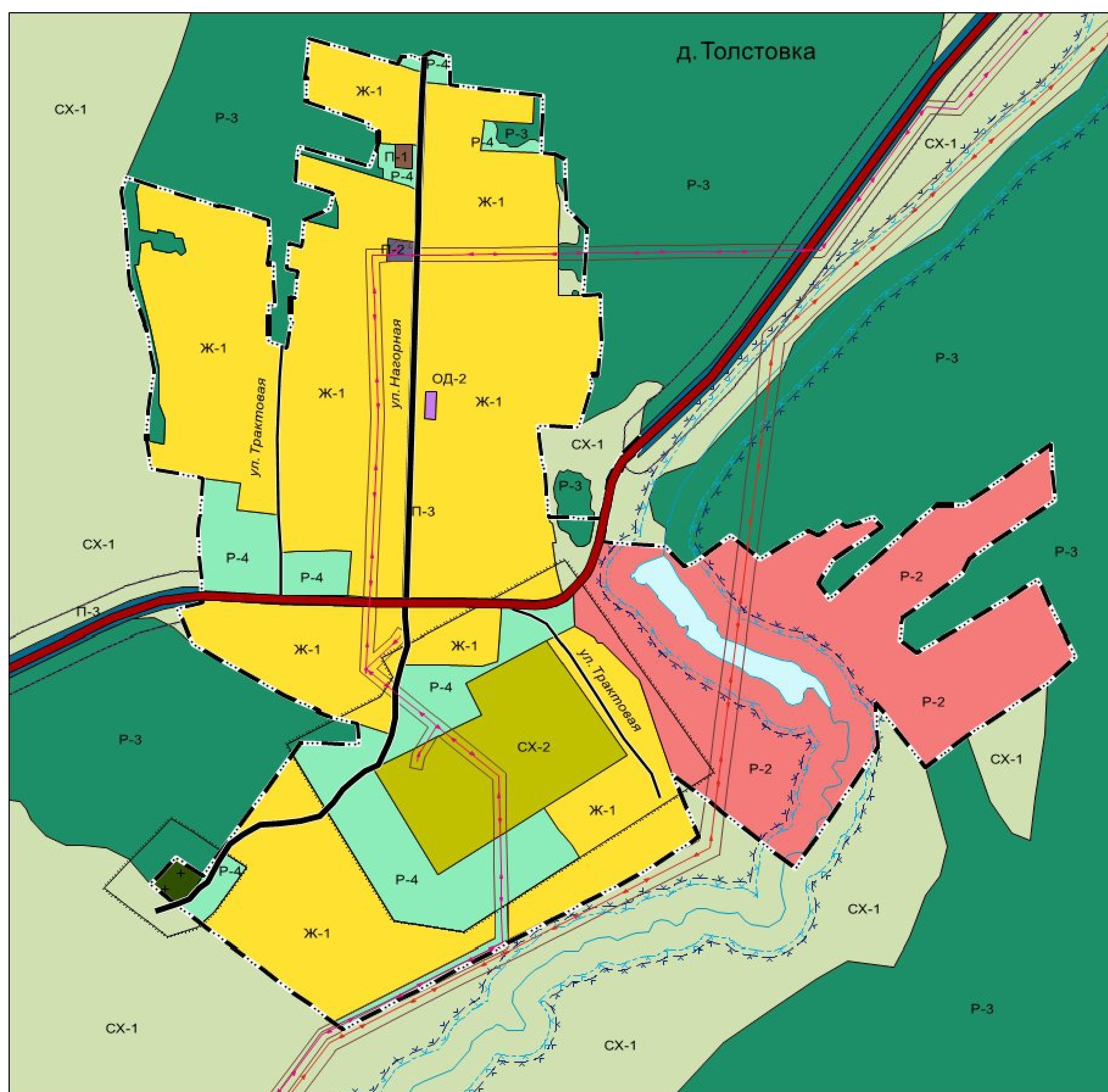
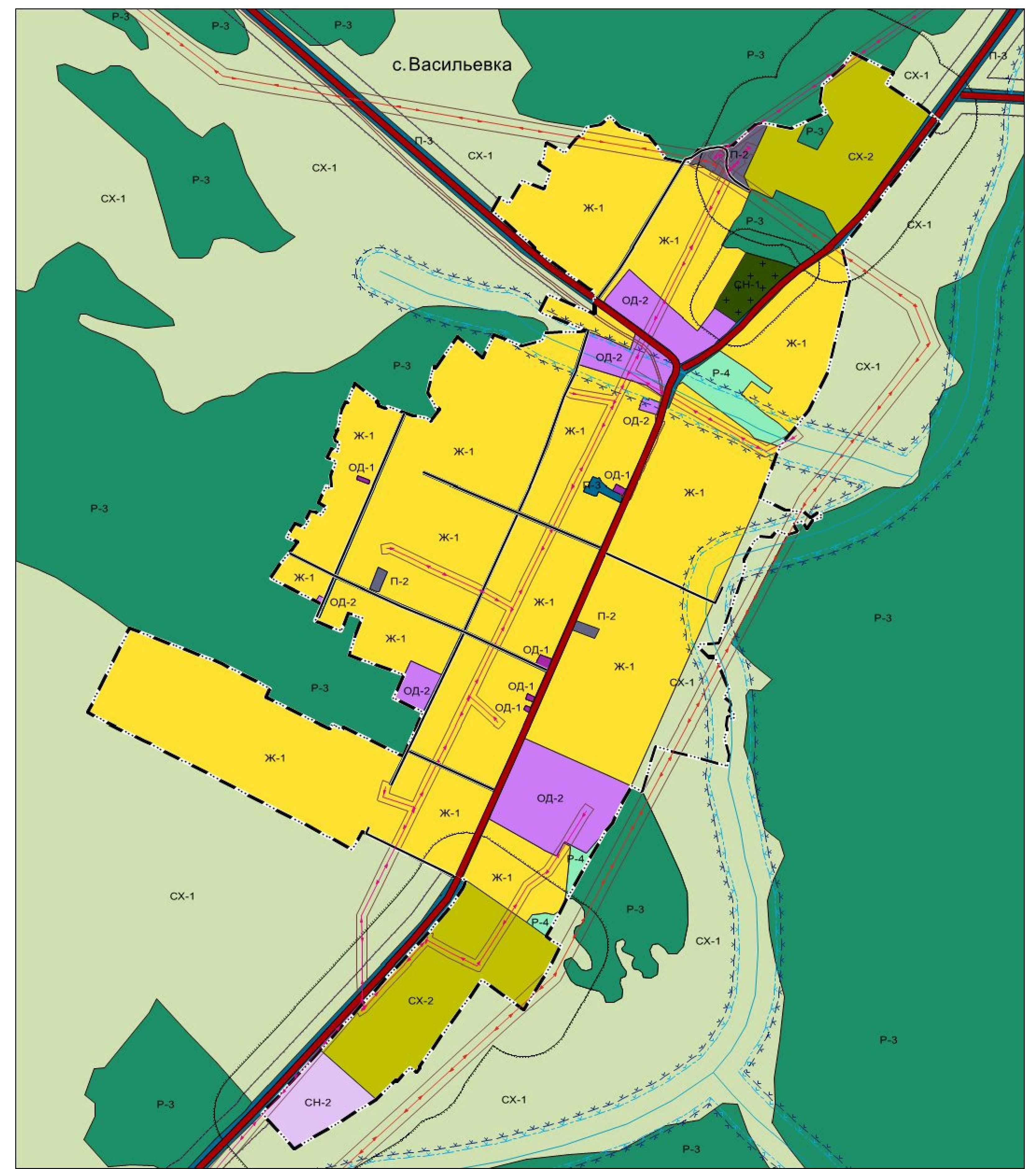
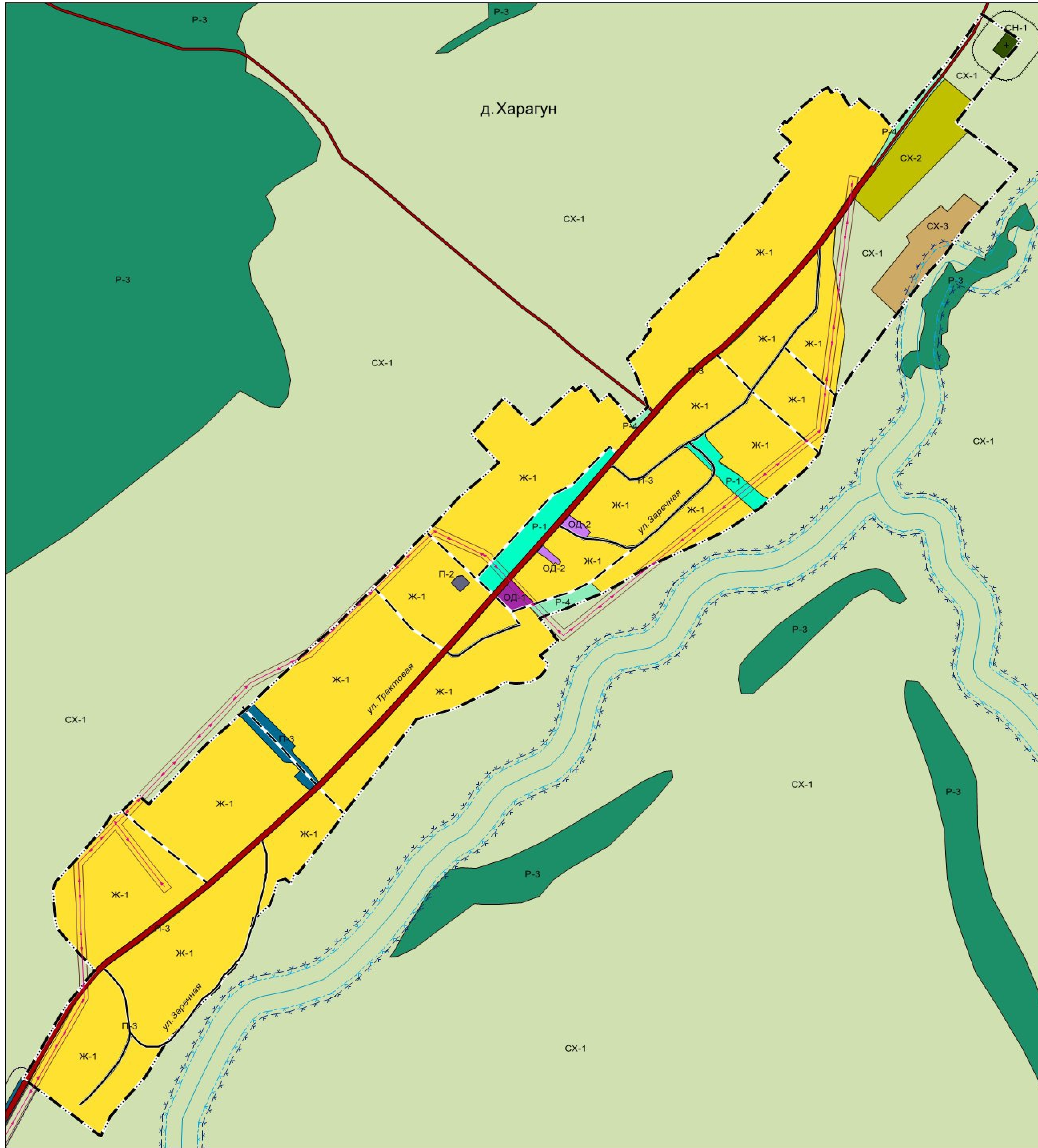




**ВНЕСЕНИЕ ИЗМЕНЕНИЙ В ПРАВИЛА ЗЕМЛЕПОЛЬЗОВАНИЯ И ЗАСТРОЙКИ МУНИЦИПАЛЬНОГО ОБРАЗОВАНИЯ «ВАСИЛЬЕВСК»
БАЯНДАЕВСКОГО РАЙОНА ИРКУТСКОЙ ОБЛАСТИ
КАРТА ГРАДОСТРОИТЕЛЬНОГО ЗОНИРОВАНИЯ (ФРАГМЕНТ), МАСШТАБ 1:5000**



- УСЛОВНЫЕ ОБОЗНАЧЕНИЯ**
- граница муниципального района
 - граница сельского поселения
 - граница населенного пункта
 - Территориальные зоны**
 - Жилые зоны**
 - Ж-1 зоны застройки индивидуальными жилыми домами
 - Общественно-деловые зоны**
 - ОД-1 многофункциональные общественно-деловые зоны
 - ОД-2 зоны специализированной общественной застройки
 - Производственные зоны, зоны инженерной и транспортной инфраструктур**
 - П-1 производственные зоны
 - П-2 зоны инженерной инфраструктуры
 - П-3 зоны транспортной инфраструктуры
 - Зоны сельскохозяйственного использования**
 - СХ-1 зоны сельскохозяйственных угодий
 - СХ-2 производственные зоны сельскохозяйственных предприятий
 - СХ-3 иные зоны сельскохозяйственного использования (зоны ЛПХ, КФХ)
 - Зоны рекреационного назначения**
 - Р-1 зоны озелененных территорий общего пользования
 - Р-2 зоны отдыха
 - Р-3 зоны лесов
 - Р-4 зоны природного ландшафта
 - Зоны специального назначения**
 - СН-1 зоны кладбищ
 - СН-2 зоны складирования и захоронения отходов
 - А зоны акваторий
 - Объекты капитального строительства федерального, регионального и местного значения района**
 - планир. объект.**
 - Объекты транспортной инфраструктуры
 - автомобильные дороги регионального или межмуниципального значения
 - автомобильные дороги местного значения (муниципального района)
 - главная улица
 - улица в жилой застройке
 - Объекты инженерной инфраструктуры**
 - линии электропередачи 10кВ
 - линии электропередачи 35кВ
 - Зоны с особыми условиями использования территорий**
 - прибрежные защитные полосы
 - водоохранные зоны
 - санитарно-защитные зоны предприятий, сооружений и иных объектов
 - придорожные полосы
 - охранные зоны объектов электросетевого хозяйства, объектов связи

						ПЗ/2023/МК4		
						ВНЕСЕНИЕ ИЗМЕНЕНИЙ В ПРАВИЛА ЗЕМЛЕПОЛЬЗОВАНИЯ И ЗАСТРОЙКИ МУНИЦИПАЛЬНОГО ОБРАЗОВАНИЯ «ВАСИЛЬЕВСК» БАЯНДАЕВСКОГО РАЙОНА ИРКУТСКОЙ ОБЛАСТИ		
Иск.	Коп. уч.	Лист	Ж.иск.	Помещ.	Дата	Страна	Лист	Листов
							2	2
						КАРТА ГРАДОСТРОИТЕЛЬНОГО ЗОНИРОВАНИЯ ФРАГМЕНТ, МАСШТАБ 1:5000		
						ООО «Насет»		